



### MARIA-MAGDALENA

Die in der Spätgotik errichtete Kirche Maria-Magdalena und Jakobus im romantischen Weiler „Hangen-Wahlheim“ ist seit mehreren Jahrhunderten eine Ruine. Möglicherweise wurde sie im pfälzischen Erbfolgekrieg am Ende des 17. Jahrhunderts zerstört. Überwuchert von Efeu zerfiel das Mauerwerk immer weiter. Eine private Initiative bewahrte die Ruine vor dem endgültigen Zerfall, so dass sie heute immer einen Ausflug wert ist.




„Alsemer Windbeidel“ vor dem Rathaus

### ALSHEIM

Mit über 700 ha ist Alsheim einer der bedeutendsten Weinbauorte Rheinhessens und bekannt für seine guten Weine. Es liegt inmitten von Weinbergen am Fuß der rheinhessischen Rheinterassen zwischen den Domstädten Mainz und Worms. Das Alsheimer „Hohlwege Paradies“ und der Alsheimer Weinlehrpfad „WeinAromaMeile“ mit herrlichem Blick in die Rheinebene erschließen zusammen mit Rad- und Wanderwegen unsere reizvolle Landschaft. Mit der merowingischen Goldmünze Halasemia aus dem beginnenden 7. Jahrhundert steht eindeutig fest, dass Alsheim das am frühesten schriftlich erwähnte rheinhessische Dorf ist.

### KONTAKT

Rathaus  
Ortsgemeinde  
Alsheim  
Bachstraße 37  
67577 Alsheim  
Tel. +49 6249 4090  
info@alsheim.de  
www.alsheim.de



### WEINWANDERN

Am dritten Sonntag im September findet alljährlich der Alsheimer Weinwandertag statt. Das älteste Weinwandern in Rheinhessen – seit 1979. Entlang des Wanderweges bieten Winzer und Vereine Alsheimer Weine und herzhaftes Winzerkost an.



Überreicht von:

Gemeindeverwaltung Alsheim  
Bachstraße 37  
67577 Alsheim

**ALSHEIM**  
RHEINHESSEN

Wein.Wind.Stille.






**DAS ALSHEIMER HOHLWEGEPARADIES eine rheinhessische Besonderheit**

Auf engstem Raum hat sich durch das jahrhunderte lange Wirken des Menschen eine faszinierende Lebensgemeinschaft von Tieren und Pflanzen herausgebildet. Erkunden Sie unter dem Motto „Wein.Wind.Stille“ auf sechs stimmungsvollen Routen das Hohlwegenetz, das als das größte in Deutschland gilt.

Weitere Informationen unter [www.alsheimer-hohlwege.de](http://www.alsheimer-hohlwege.de)

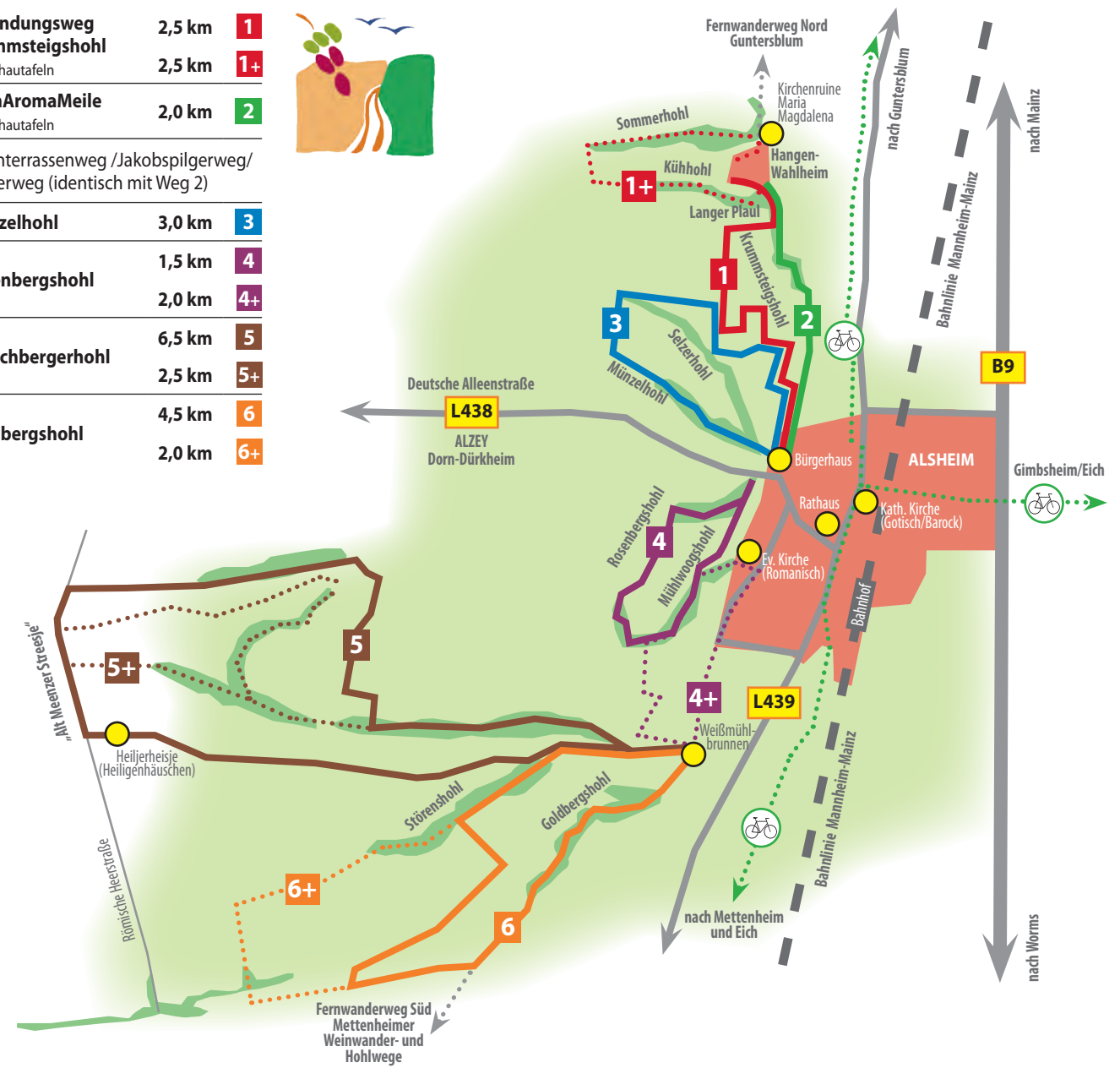


Geführte Wanderungen durch fachkundige Hohlwege-Führer können Sie hier buchen:  
**[kontakt@alsheimer-hohlwege.de](mailto:kontakt@alsheimer-hohlwege.de)**  
**[hohlwege@kwb-rhein Hessen.de](mailto:hohlwege@kwb-rhein Hessen.de)**  
**oder telefonisch unter:**  
**+49 6249 5186**



**ALLE WANDERWEGE DURCH DAS ALSHEIMER HOHLWEGEPARADIES AUF EINEN BLICK**

<b>Erkundungsweg Krummsteigshohl</b> mit Schautafeln	2,5 km	<b>1</b>
	2,5 km	<b>1+</b>
<b>WeinAromaMeile</b> mit Schautafeln	2,0 km	<b>2</b>
Rheinterrassenweg /Jakobspilgerweg/ Lutherweg (identisch mit Weg 2)		
<b>Münzelhohl</b>	3,0 km	<b>3</b>
<b>Rosenbergshohl</b>	1,5 km	<b>4</b>
	2,0 km	<b>4+</b>
<b>Dorschbergerhohl</b>	6,5 km	<b>5</b>
	2,5 km	<b>5+</b>
<b>Goldbergshohl</b>	4,5 km	<b>6</b>
	2,0 km	<b>6+</b>



Erkunden Sie die Alsheimer Hohlwege auf eigene Faust!  
 Auf über 30 km Wegstrecke erwartet Sie eine der eindruckvollsten Kulturlandschaften des Oberrheintals.

**Folgende Fernwanderwege führen durch Alsheim:**

- Rheinhöhenweg • Saar-Rhein-Main-Weg
- Rheinterrassenweg • Jakobs-Pilgerweg • Lutherweg

© Ortsgemeinde Alsheim 2019; Gestaltung: Rainer E. Rühl; Bildnachweis: Bild Rathaus: Ortsgemeinde, alle übrigen Brigitte Kolb, Alsheim und Günther Wolff/Wolff Sportpress, Troisdorf